FÖLD Tölt=0.21m2
Bev=0.13m2

BURK Tölt=0.00m2
Bev=0.00m2

Humusz=0.66m2

0+000 km

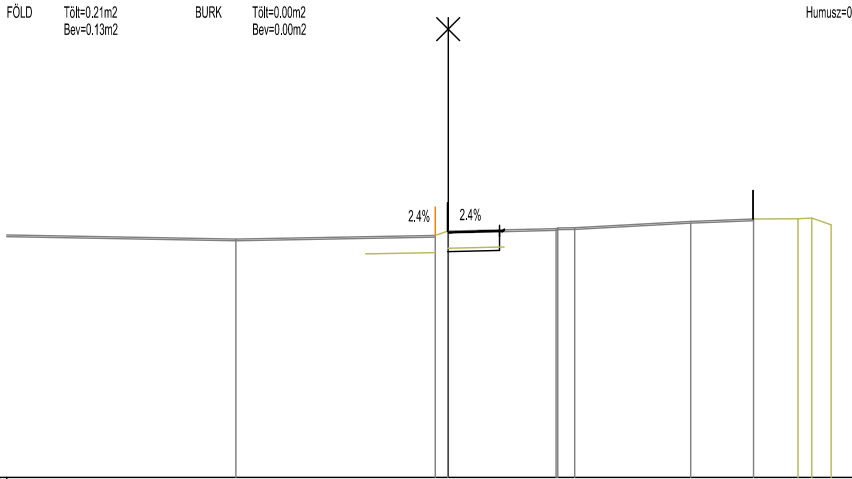

PSzint=110.61
TSzint=110.63

MH=1:100
MZ=1:100
AM=106.31

TERVEZETT	MAGASSÁG	110.53	110.56	110.59	110.61	110.63	110.65					
	TÁVOLSÁG	-1.45	-1.40	-0.90	0.00	0.90	0.96					
TEREP	MAGASSÁG	110.49	110.55	110.63	110.67	110.68	110.69	110.80	110.84	110.84	110.86	110.74
	TÁVOLSÁG	-3.72	-0.23	-0.01	1.89	1.92	2.22	4.25	5.35	6.13	6.37	6.71

FÖLD Tölt=0.06m2
Bev=0.09m2

BURK Tölt=0.00m2
Bev=0.00m2

Humusz=0.60m2

0+025 km

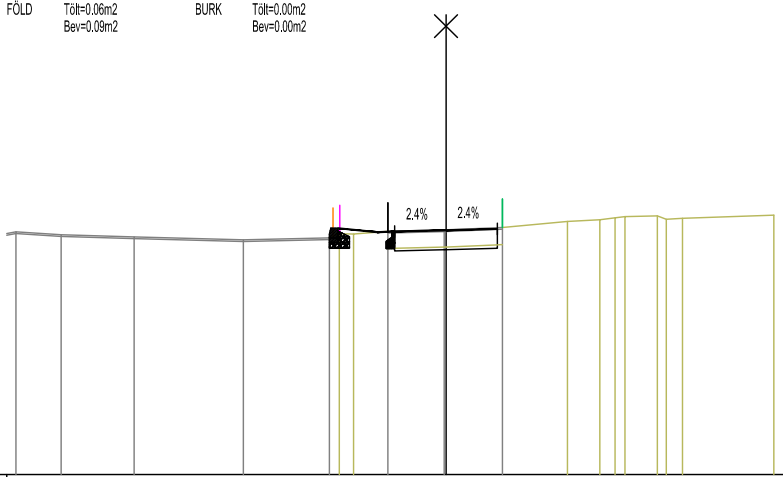

PSzint=110.09
TSzint=110.10

MH=1:100
MZ=1:100
AM=105.82

TERVEZETT	MAGASSÁG	110.05	110.05	110.07	110.09	110.12	110.14												
	TÁVOLSÁG	-1.38	-1.37	-0.90	0.00	0.90	0.96												
TEREP	MAGASSÁG	110.06	110.01	109.97	109.93	109.96	110.03	110.03	110.07	110.10	110.14	110.25	110.28	110.31	110.33	110.35	110.28	110.30	110.36
	TÁVOLSÁG	-7.53	-6.74	-5.47	-3.55	-2.04	-1.87	-1.62	-1.02	-0.03	0.99	2.13	2.69	2.96	3.14	3.70	3.86	4.14	5.74

FÖLD Tölt=0.07m2
Bev=0.07m2

BURK Tölt=0.00m2
Bev=0.00m2

Humusz=0.60m2

0+050 km

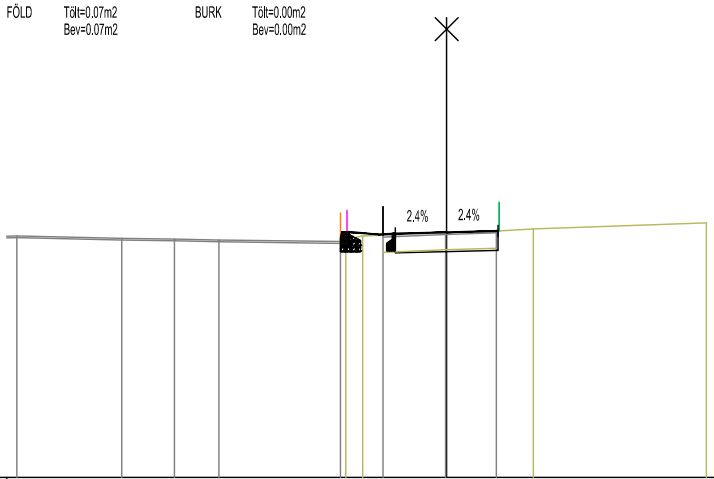

PSzint=109.80
TSzint=109.80

MH=1:100
MZ=1:100
AM=105.51

TERVEZETT	MAGASSÁG	109.74	109.76	109.78	109.80	109.82	109.82						
	TÁVOLSÁG	-1.37	-1.34	-0.90	0.00	0.90	0.96						
TEREP	MAGASSÁG	109.74	109.70	109.69	109.67	109.64	109.68	109.74	109.75	109.80	109.82	109.86	109.97
	TÁVOLSÁG	-7.53	-5.69	-4.77	-3.99	-1.86	-1.77	-1.47	-1.12	-0.02	0.87	1.52	4.55

FÖLD Tölt=0.01m2
Bev=0.15m2

BURK Tölt=0.00m2
Bev=0.00m2

Humusz=0.53m2

0+075 km

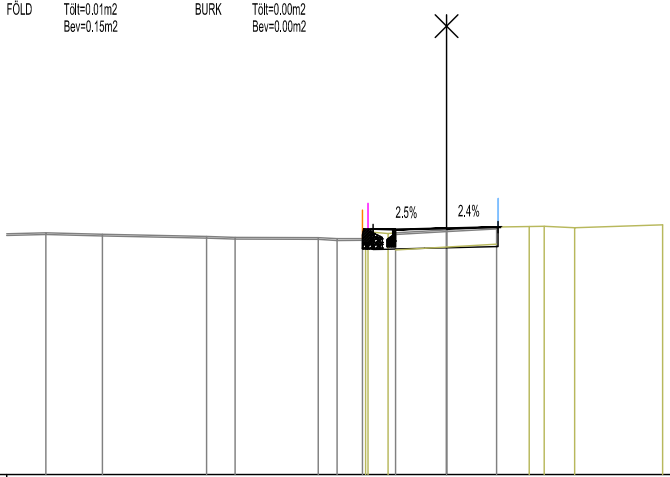

PSzint=109.51
TSzint=109.48

MH=1:100
MZ=1:100
AM=105.20

TERVEZETT	MAGASSÁG	109.45	109.46	109.48	109.51	109.53	109.53											
	TÁVOLSÁG	-1.36	-1.32	-1.30	0.00	0.90	0.95											
TEREP	MAGASSÁG	109.43	109.41	109.37	109.35	109.35	109.33	109.33	109.37	109.45	109.42	109.43	109.48	109.53	109.54	109.55	109.52	109.57
	TÁVOLSÁG	-7.02	-6.03	-4.21	-3.70	-2.25	-1.92	-1.48	-1.42	-1.34	-1.02	-0.89	0.00	0.88	1.45	1.71	2.24	3.78

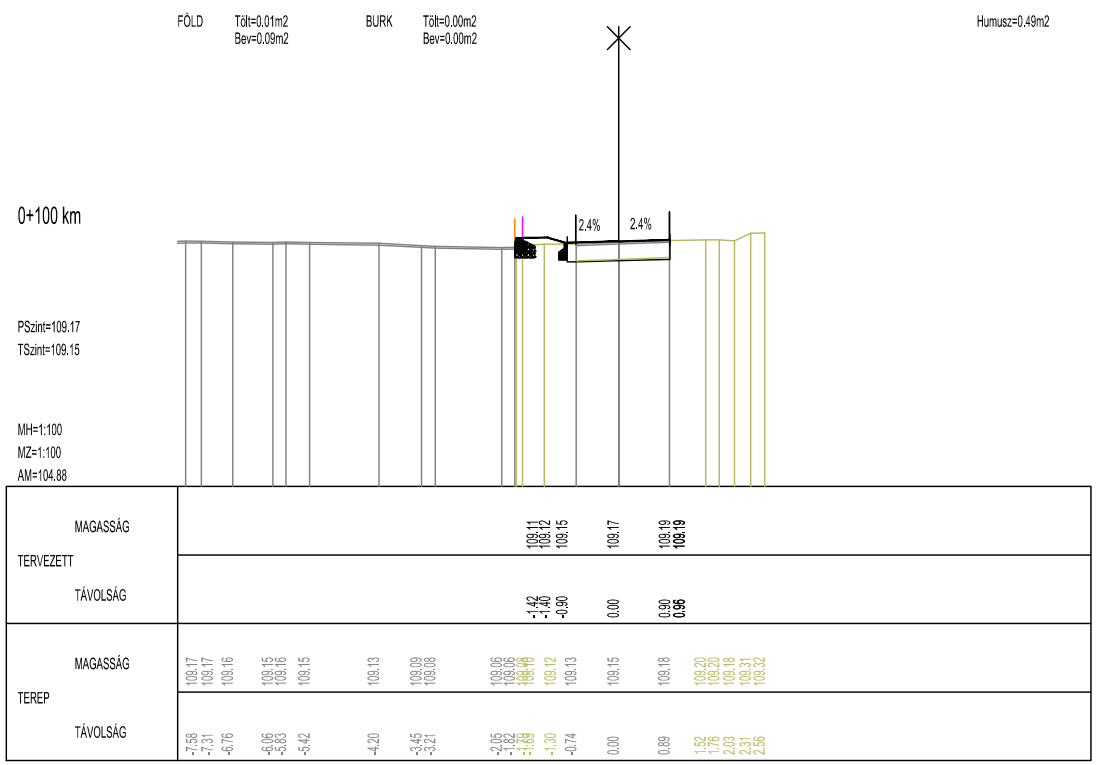
FÖLD
Tölt=0.01m2
Bev=0.09m2
BURK
Tölt=0.00m2
Bev=0.00m2
Humusz=0.49m2
0+100 km
2.4%
2.4%
PSzint=109.17
TSzint=109.15
MH=1:100
MZ=1:100
AM=104.88
TERVEZETT
MAGASSÁG
109.11
109.12
109.15
109.17
109.19
109.19
TÁVOLSÁG
-1.42
-1.40
-0.90
0.00
0.90
0.96
TEREP
MAGASSÁG
109.17
109.17
109.16
109.15
109.16
109.15
109.13
109.09
109.08
109.06
109.06
109.08
109.10
109.12
109.13
109.15
109.18
109.20
109.20
109.18
109.31
109.32
TÁVOLSÁG
-7.58
-7.31
-6.76
-6.06
-5.83
-5.42
-4.20
-3.45
-3.21
-2.05
-1.82
-1.79
-1.69
-1.30
-0.74
0.00
0.89
1.52
1.76
2.03
2.31
2.56

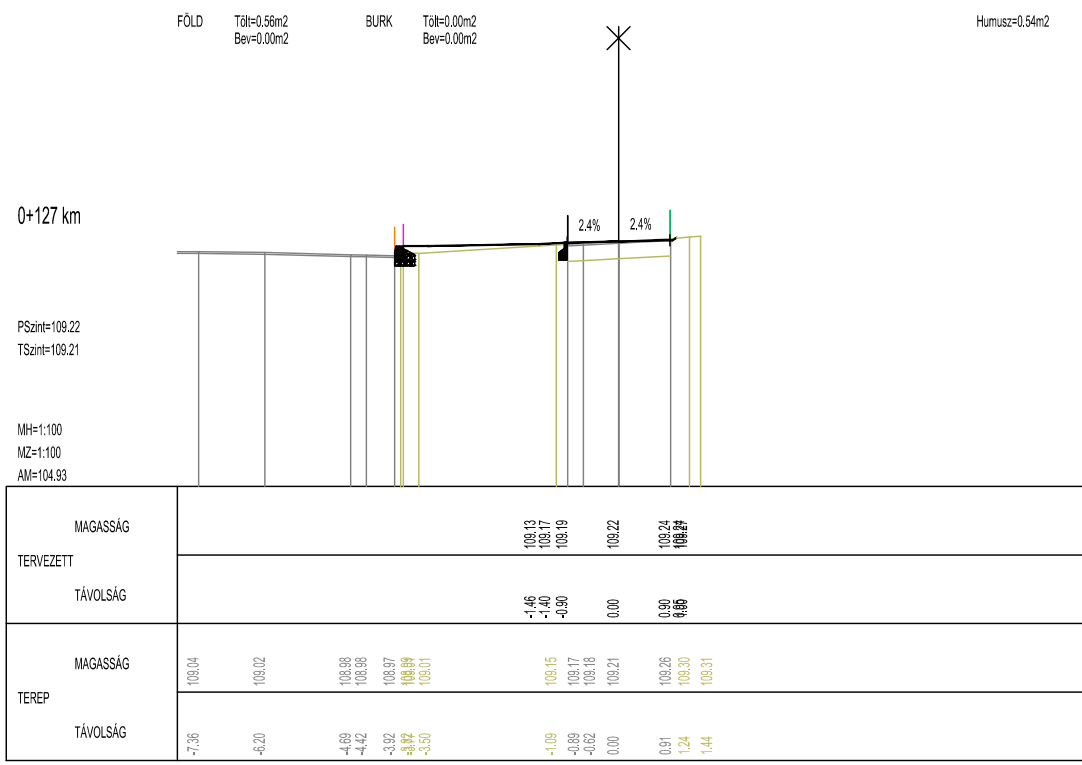
FÖLD
Tölt=0.56m2
Bev=0.00m2
BURK
Tölt=0.00m2
Bev=0.00m2
Humusz=0.54m2
0+127 km
2.4%
2.4%
PSzint=109.22
TSzint=109.21
MH=1:100
MZ=1:100
AM=104.93
TERVEZETT
MAGASSÁG
109.13
109.17
109.19
109.22
109.24
109.27
TÁVOLSÁG
-1.46
-1.40
-0.90
0.00
0.90
0.96
TEREP
MAGASSÁG
109.04
109.02
108.98
108.98
108.97
108.99
109.01
109.15
109.17
109.18
109.21
109.26
109.30
109.31
TÁVOLSÁG
-7.36
-6.20
-4.69
-4.42
-3.92
-3.82
-3.50
-1.09
-0.89
-0.62
0.00
0.91
1.24
1.44

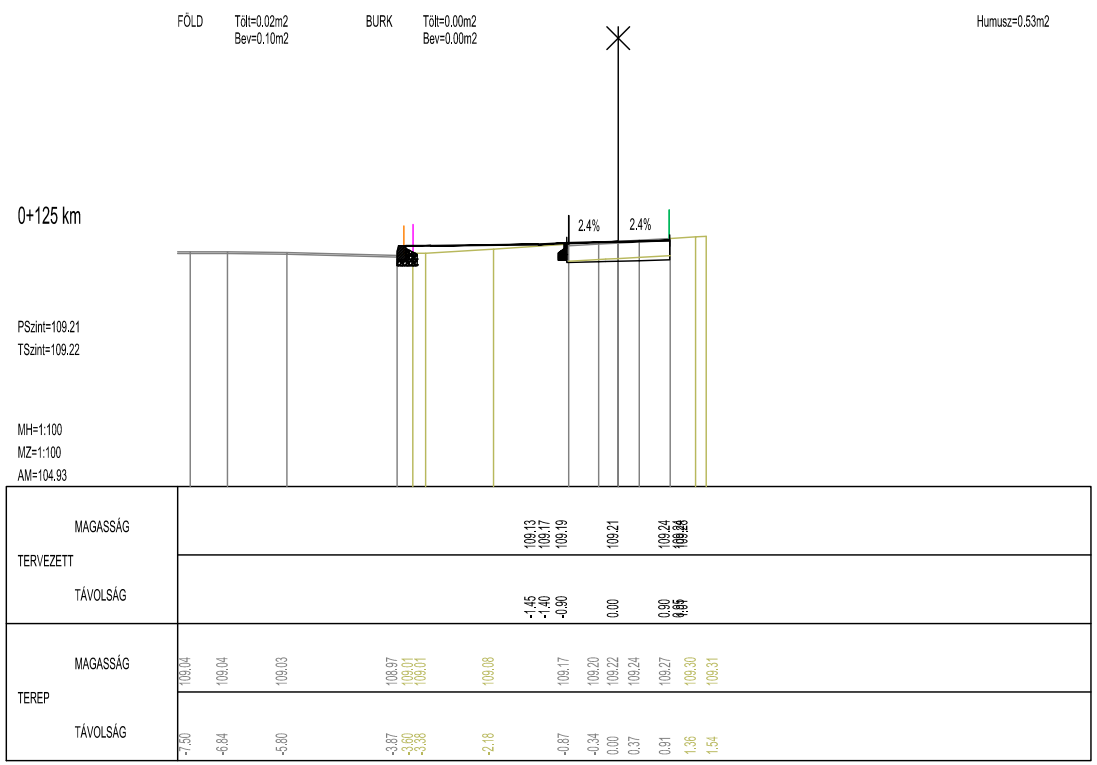
FÖLD
Tölt=0.02m2
Bev=0.10m2
BURK
Tölt=0.00m2
Bev=0.00m2
Humusz=0.53m2
0+125 km
2.4%
2.4%
PSzint=109.21
TSzint=109.22
MH=1:100
MZ=1:100
AM=104.93
TERVEZETT
MAGASSÁG
109.13
109.17
109.19
109.21
109.24
109.25
TÁVOLSÁG
-1.45
-1.40
-0.90
0.00
0.90
0.95
TEREP
MAGASSÁG
109.04
109.04
109.03
108.97
109.01
109.01
109.08
109.17
109.20
109.22
109.24
109.27
109.30
109.31
TÁVOLSÁG
-7.50
-6.84
-5.80
-3.87
-3.60
-3.38
-2.18
-0.87
-0.34
0.00
0.37
0.91
1.36
1.54

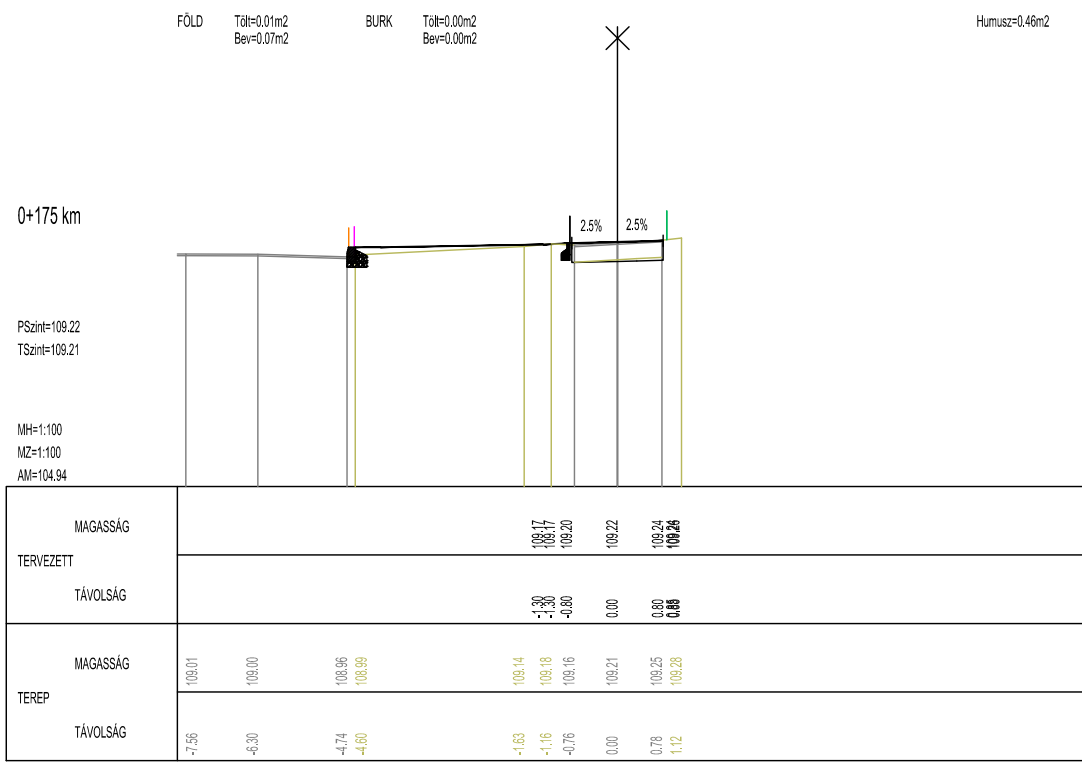
FÖLD
Tölt=0.01m2
Bev=0.07m2
BURK
Tölt=0.00m2
Bev=0.00m2
Humusz=0.46m2
0+175 km
2.5%
2.5%
PSzint=109.22
TSzint=109.21
MH=1:100
MZ=1:100
AM=104.94
TERVEZETT
MAGASSÁG
109.17
109.17
109.20
109.22
109.24
109.26
TÁVOLSÁG
-1.30
-1.30
-0.80
0.00
0.80
0.86
TEREP
MAGASSÁG
109.01
109.00
108.96
108.99
109.14
109.18
109.16
109.21
109.25
109.28
TÁVOLSÁG
-7.56
-6.30
-4.74
-4.60
-1.63
-1.16
-0.76
0.00
0.78
1.12

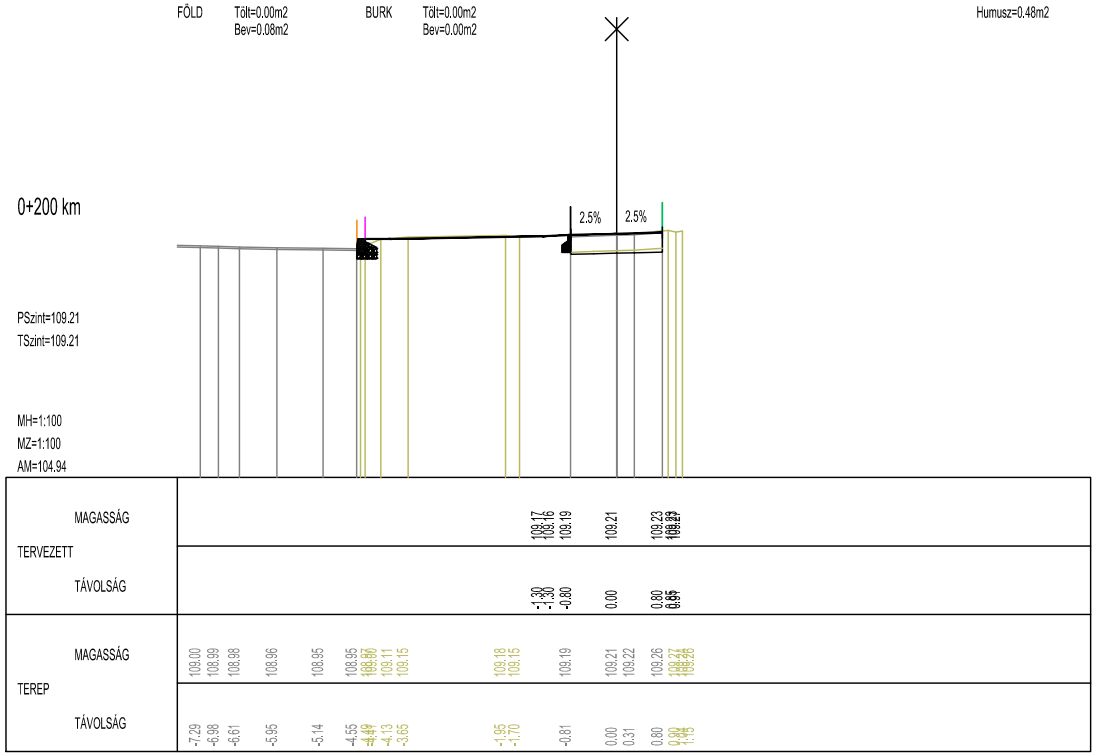
FÖLD
Tölt=0.00m2
Bev=0.08m2
BURK
Tölt=0.00m2
Bev=0.00m2
Humusz=0.48m2
0+200 km
2.5%
2.5%
PSzint=109.21
TSzint=109.21
MH=1:100
MZ=1:100
AM=104.94
TERVEZETT
MAGASSÁG
109.17
109.16
109.19
109.21
109.23
TÁVOLSÁG
-1.30
-1.30
-0.80
0.00
0.80
TEREP
MAGASSÁG
109.00
108.99
108.98
108.96
108.95
108.95
109.11
109.15
109.18
109.15
109.19
109.21
109.22
109.26
TÁVOLSÁG
-7.29
-6.98
-6.61
-5.95
-5.14
-4.55
-4.13
-3.65
-1.95
-1.70
-0.81
0.00
0.31
0.80
1.15

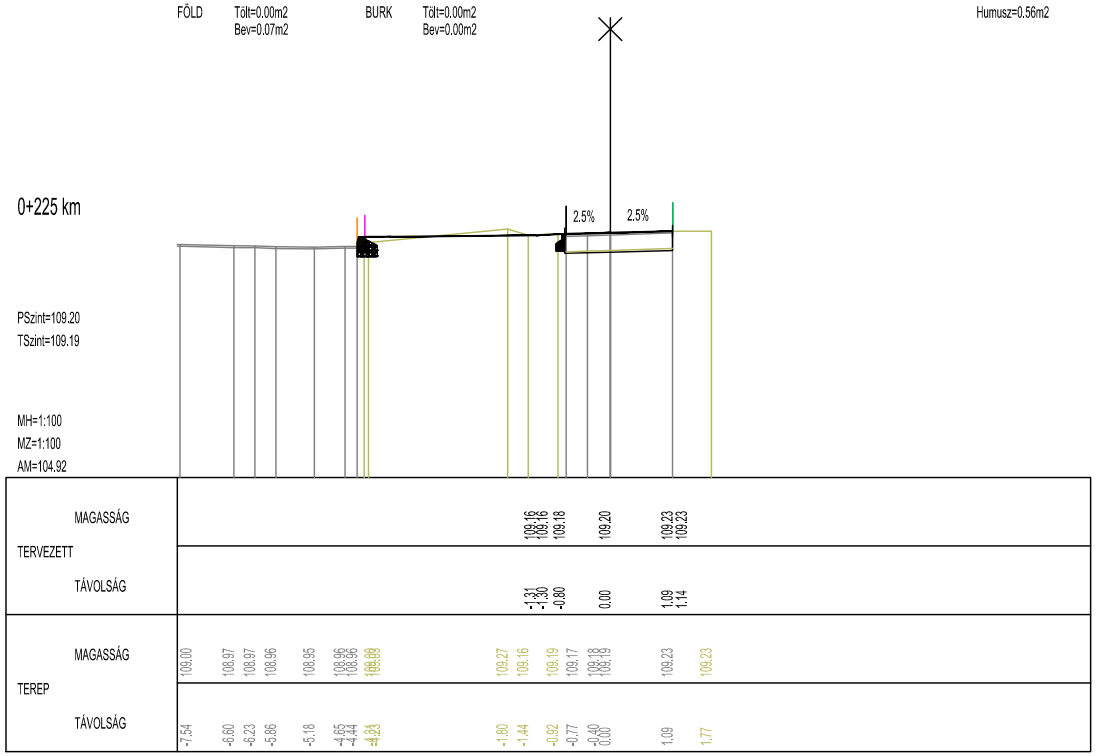
FÖLD
Tölt=0.00m2
Bev=0.07m2
BURK
Tölt=0.00m2
Bev=0.00m2
Humusz=0.56m2
0+225 km
2.5%
2.5%
PSzint=109.20
TSzint=109.19
MH=1:100
MZ=1:100
AM=104.92
TERVEZETT
MAGASSÁG
109.16
109.16
109.18
109.20
109.23
109.23
TÁVOLSÁG
-1.31
-1.30
-0.80
0.00
1.09
1.14
TEREP
MAGASSÁG
109.00
108.97
108.97
108.96
108.95
108.96
108.96
109.27
109.16
109.19
109.17
109.18
109.19
109.23
109.23
TÁVOLSÁG
-7.54
-6.60
-6.23
-5.86
-5.18
-4.65
-4.44
-1.80
-1.44
-0.92
-0.77
-0.40
0.00
1.09
1.77

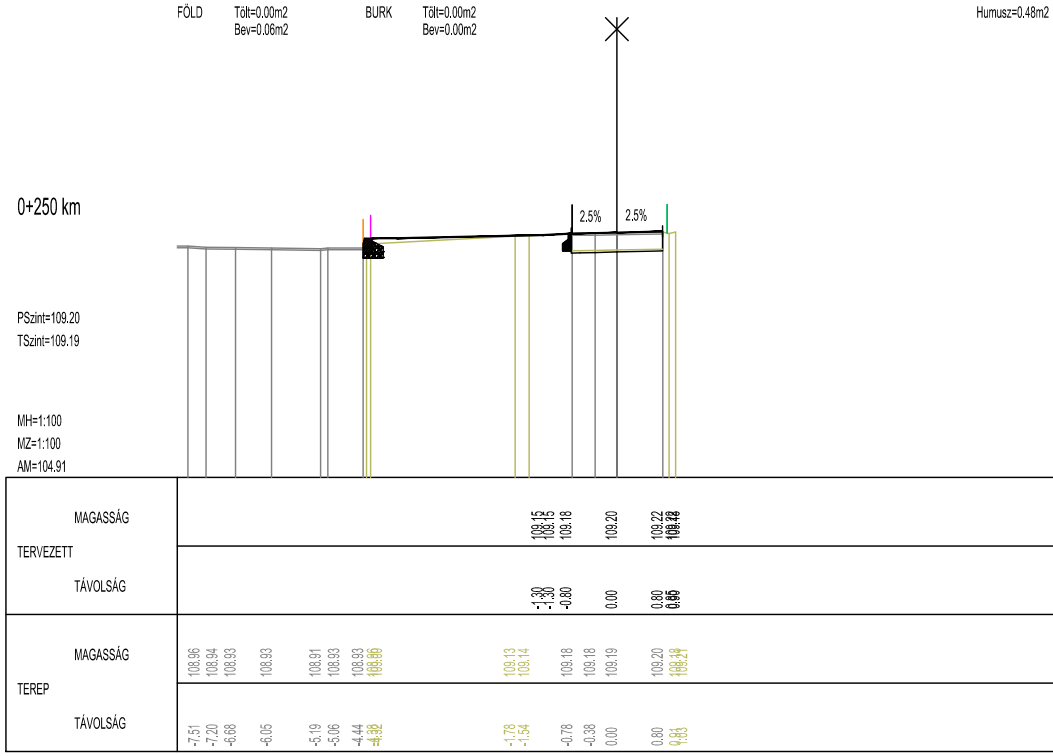
FÖLD
Tölt=0.00m2
Bev=0.06m2
BURK
Tölt=0.00m2
Bev=0.00m2
Humusz=0.48m2
0+250 km
2.5%
2.5%
PSzint=109.20
TSzint=109.19
MH=1:100
MZ=1:100
AM=104.91
TERVEZETT
MAGASSÁG
109.15
109.15
109.18
109.20
109.22
TÁVOLSÁG
-1.30
-1.30
-0.80
0.00
0.80
TEREP
MAGASSÁG
108.96
108.94
108.93
108.93
108.91
108.93
108.93
109.13
109.14
109.18
109.18
109.19
109.20
109.21
TÁVOLSÁG
-7.51
-7.20
-6.68
-6.05
-5.19
-5.06
-4.44
-1.78
-1.54
-0.78
-0.38
0.00
0.80
1.03

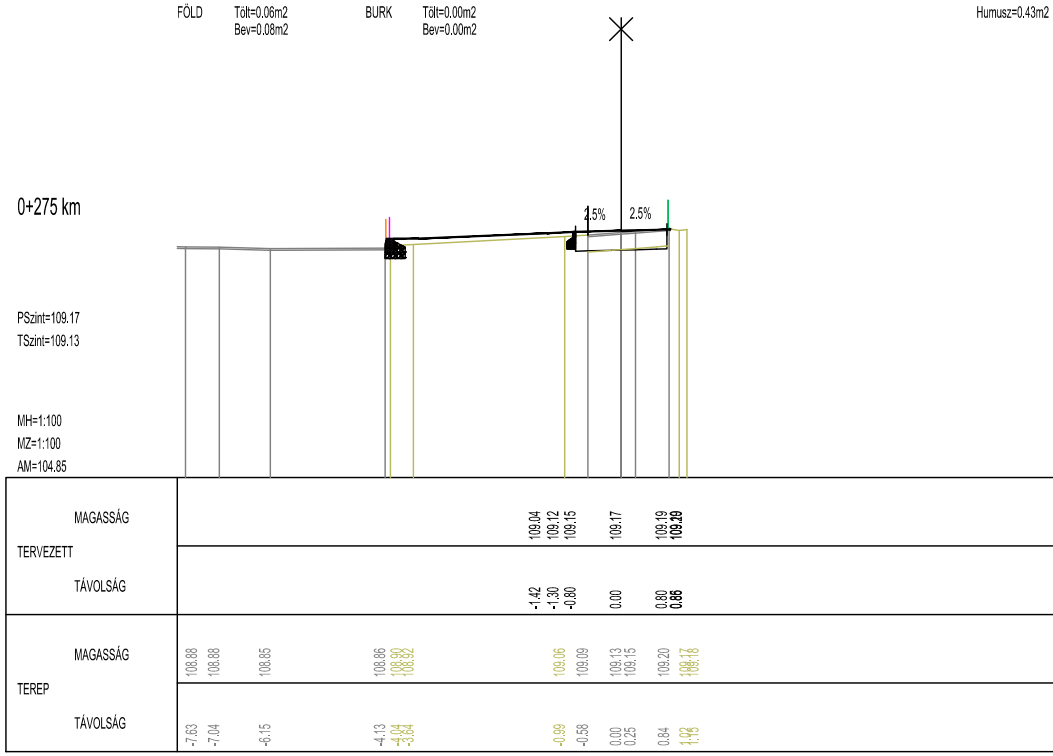
FÖLD
Tölt=0.06m2
Bev=0.08m2
BURK
Tölt=0.00m2
Bev=0.00m2
Humusz=0.43m2
0+275 km
2.5%
2.5%
PSzint=109.17
TSzint=109.13
MH=1:100
MZ=1:100
AM=104.85
TERVEZETT
MAGASSÁG
109.04
109.12
109.15
109.17
109.19
TÁVOLSÁG
-1.42
-1.30
-0.80
0.00
0.80
0.86
TEREP
MAGASSÁG
108.88
108.88
108.85
108.86
108.90
108.92
109.06
109.09
109.13
109.15
109.20
109.18
TÁVOLSÁG
-7.63
-7.04
-6.15
-4.13
-4.04
-3.64
-0.99
-0.58
0.00
0.25
0.84
1.15

FÖLD Tölt=0.01m2 Bev=0.06m2 BURK Tölt=0.00m2 Bev=0.00m2 Humusz=0.49m2

0+300 km

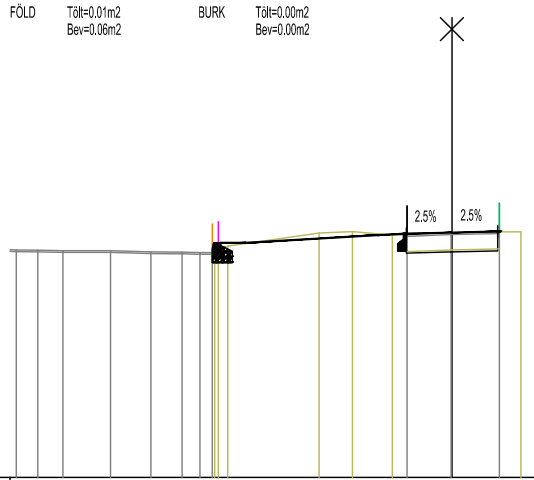

PSzint=109.14
TSzint=109.13

MH=1:100
MZ=1:100
AM=104.85

TERVEZETT MAGASSÁG	TERVEZETT TÁVOLSÁG
109.12	-1.34
109.09	-1.30
109.12	-0.80
109.14	0.00
109.16	0.80
109.16	0.86

TEREP MAGASSÁG	TEREP TÁVOLSÁG
108.83	-7.63
108.83	-7.25
108.82	-6.81
108.82	-5.98
108.80	-5.27
108.79	-4.73
108.79	-4.42
108.79	-4.20
[illegible]	[illegible]
108.90	-3.93
109.13	-2.33
109.15	-1.74
109.09	-1.05
109.10	-0.79
109.13	-0.02
109.15	0.83
109.15	1.21

FÖLD Tölt=0.07m2 Bev=0.07m2 BURK Tölt=0.00m2 Bev=0.00m2

0+350 km

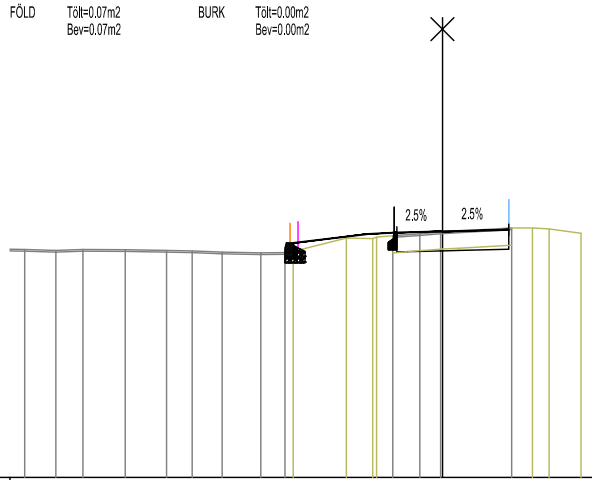

PSzint=109.15
TSzint=109.14

MH=1:100
MZ=1:100
AM=104.85

TERVEZETT MAGASSÁG	TERVEZETT TÁVOLSÁG
109.03	-1.42
109.11	-1.30
109.13	-0.80
109.15	0.00
109.18	1.16
[illegible]	[illegible]

TEREP MAGASSÁG	TEREP TÁVOLSÁG
108.84	-7.32
108.82	-6.77
108.84	-6.30
108.83	-5.56
108.82	-4.83
108.81	-4.39
108.79	-3.86
108.78	-3.18
108.78	-2.76
108.80	-2.61
109.03	-1.68
109.03	-1.22
109.05	-1.16
109.08	-0.87
109.11	-0.40
109.14	-0.03
109.21	1.21
109.21	1.58
109.20	1.87
109.12	2.43

FÖLD Tölt=0.03m2 Bev=0.07m2 BURK Tölt=0.00m2 Bev=0.00m2 Humusz=0.50m2

0+325 km

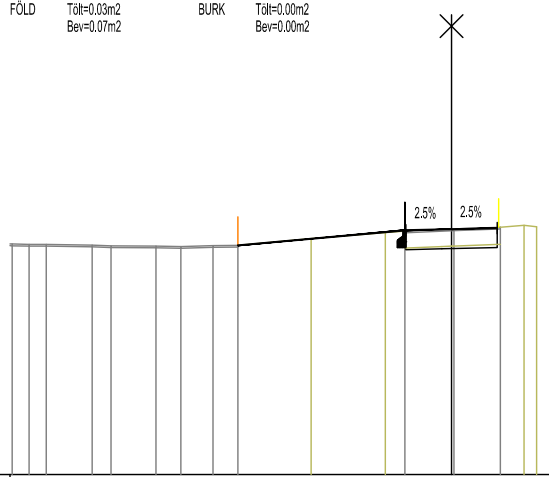

PSzint=109.10
TSzint=109.10

MH=1:100
MZ=1:100
AM=104.81

TERVEZETT MAGASSÁG	TERVEZETT TÁVOLSÁG
109.03	-1.34
109.06	-1.30
109.08	-0.80
109.10	0.00
109.12	0.80
[illegible]	[illegible]

TEREP MAGASSÁG	TEREP TÁVOLSÁG
108.84	-7.70
108.83	-7.40
108.83	-7.10
108.82	-6.30
108.81	-5.96
108.80	-5.18
108.80	-4.74
108.81	-4.18
108.82	-3.74
108.94	-2.46
109.04	-1.16
109.07	-0.82
109.11	0.04
109.14	0.85
109.17	1.27
109.14	1.49

FÖLD Tölt=0.03m2 Bev=0.14m2 BURK Tölt=0.00m2 Bev=0.00m2

0+410 km

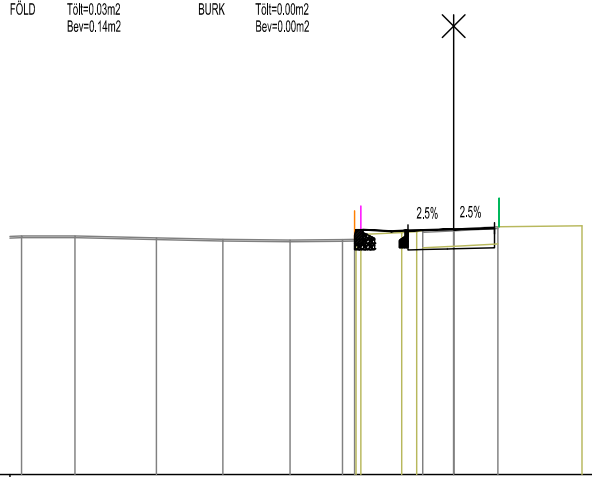

PSzint=108.96
TSzint=108.97

MH=1:100
MZ=1:100
AM=104.67

TERVEZETT MAGASSÁG	TERVEZETT TÁVOLSÁG
108.89	-1.35
108.92	-1.30
108.94	-0.80
108.96	0.00
108.98	0.72
[illegible]	[illegible]

TEREP MAGASSÁG	TEREP TÁVOLSÁG
108.85	-7.57
108.85	-6.63
108.81	-5.20
108.79	-4.04
108.77	-2.87
108.79	-1.95
108.79	-1.74
[illegible]	[illegible]
108.87	-1.62
108.91	-0.91
108.92	-0.65
108.94	-0.54
108.97	0.00
109.01	0.78
109.02	2.25

Humusz=0.63m2

Humusz=0.39m2

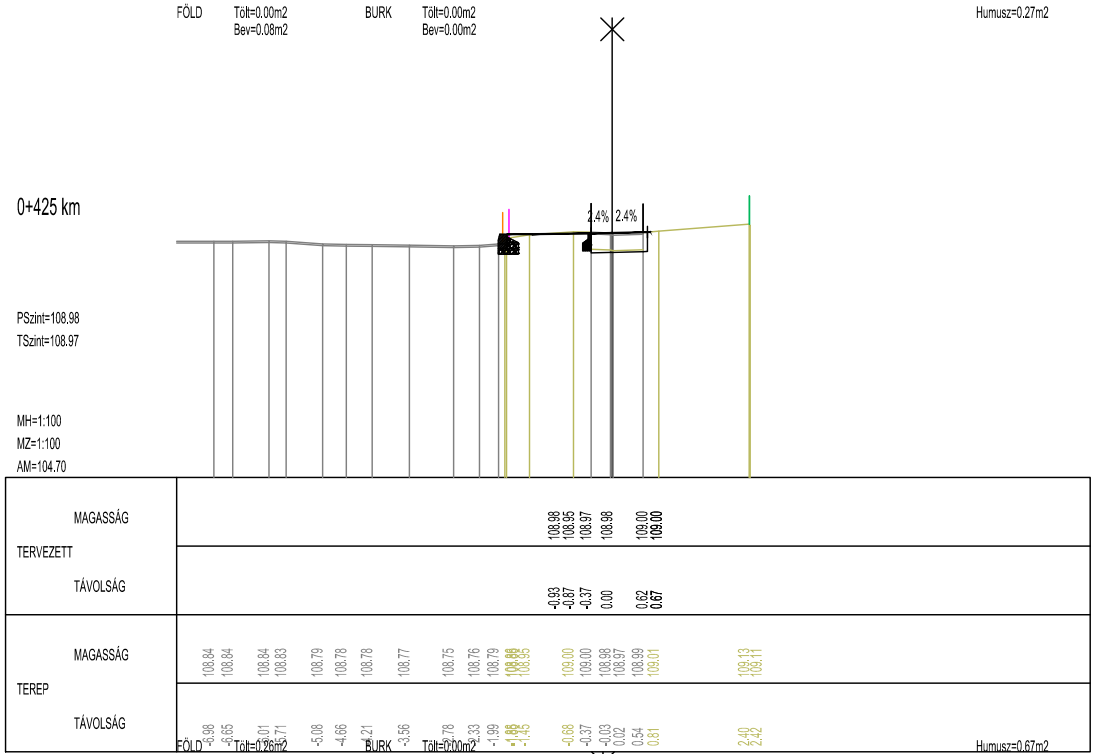
FÖLD
Tölt=0.00m2
Bev=0.08m2
BURK
Tölt=0.00m2
Bev=0.00m2
Humusz=0.27m2
0+425 km
2.4%
2.4%
PSzint=108.98
TSzint=108.97
MH=1:100
MZ=1:100
AM=104.70
TERVEZETT
MAGASSÁG
108.98 108.95 108.97 108.98 109.00 109.00
TÁVOLSÁG
-0.93 -0.87 -0.37 0.00 0.62 0.67
TEREP
MAGASSÁG
108.84 108.84 108.84 108.83 108.79 108.78 108.78 108.77 108.75 108.76 108.79 108.95 109.00 109.00 108.98 108.97 108.99 109.01 109.13 109.11
TÁVOLSÁG
-6.98 -6.65 -6.01 -5.71 -5.08 -4.66 -4.21 -3.56 -2.78 -2.33 -1.99 -1.45 -0.68 -0.37 -0.03 0.02 0.54 0.81 2.40 2.42

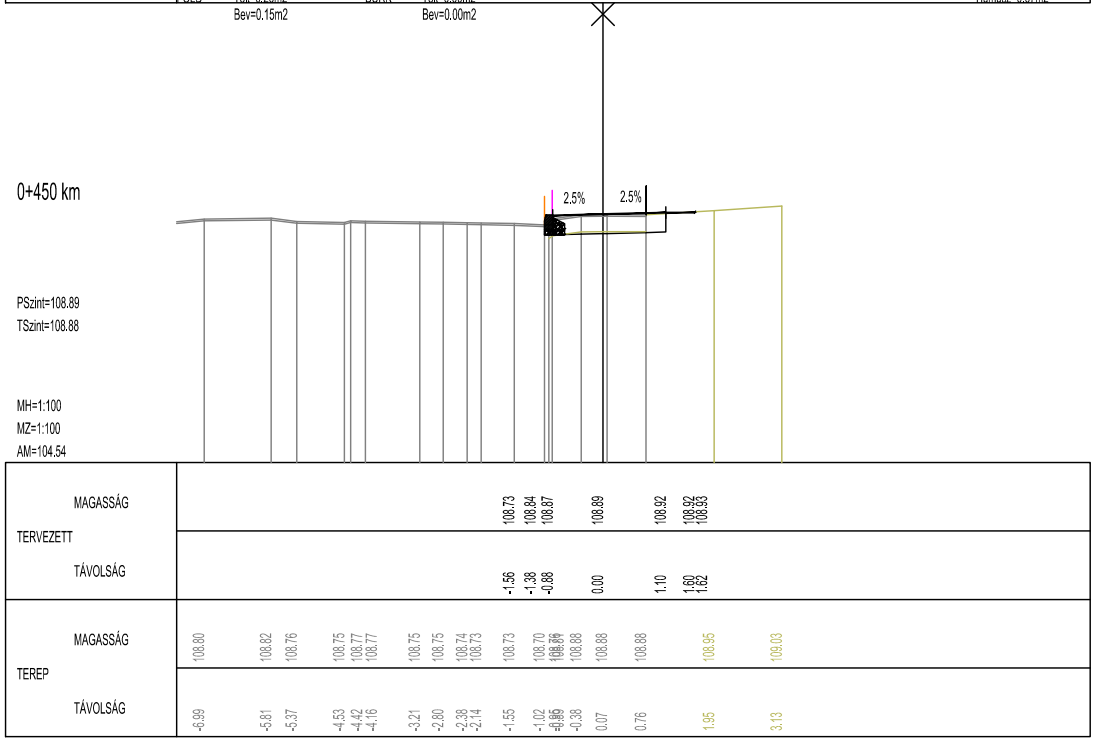
FÖLD
Tölt=0.26m2
Bev=0.15m2
BURK
Tölt=0.00m2
Bev=0.00m2
Humusz=0.67m2
0+450 km
2.5%
2.5%
PSzint=108.89
TSzint=108.88
MH=1:100
MZ=1:100
AM=104.54
TERVEZETT
MAGASSÁG
108.73 108.84 108.87 108.89 108.92 108.92 108.93
TÁVOLSÁG
-1.56 -1.38 -0.88 0.00 1.10 1.60 1.62
TEREP
MAGASSÁG
108.80 108.82 108.76 108.75 108.77 108.77 108.75 108.75 108.74 108.73 108.73 108.70 108.88 108.88 108.88 108.95 109.03
TÁVOLSÁG
-6.99 -5.81 -5.37 -4.53 -4.42 -4.16 -3.21 -2.80 -2.38 -2.14 -1.55 -1.02 -0.38 0.07 0.76 1.95 3.13

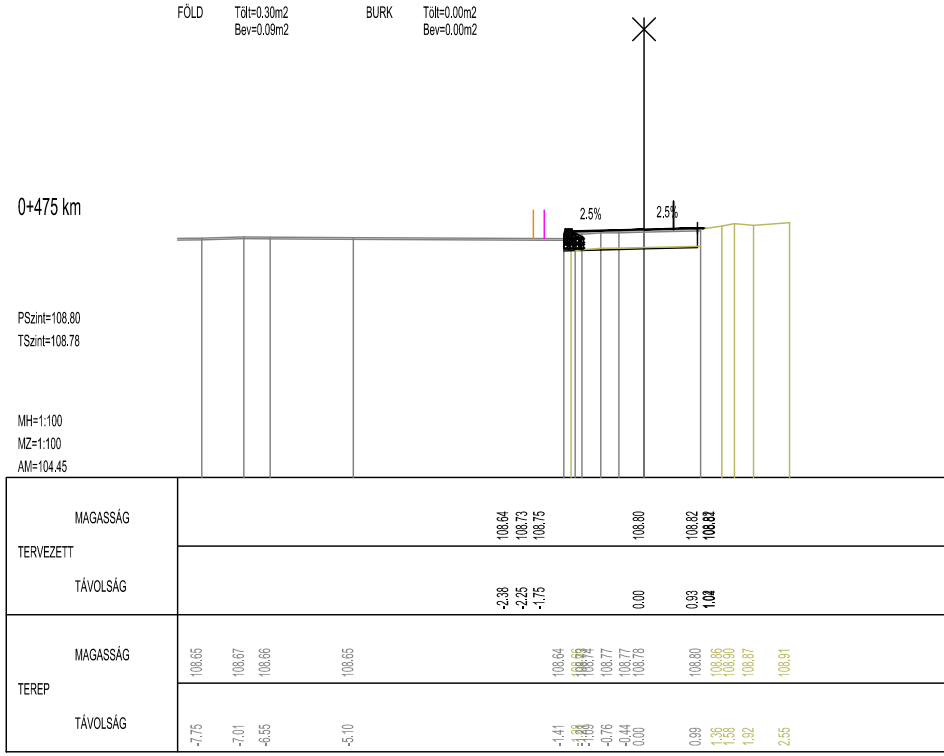
FÖLD
Tölt=0.30m2
Bev=0.09m2
BURK
Tölt=0.00m2
Bev=0.00m2
0+475 km
2.5%
2.5%
PSzint=108.80
TSzint=108.78
MH=1:100
MZ=1:100
AM=104.45
TERVEZETT
MAGASSÁG
108.64 108.73 108.75 108.80 108.82
TÁVOLSÁG
-2.38 -2.25 -1.75 0.00 0.93
TEREP
MAGASSÁG
108.65 108.67 108.66 108.65 108.64 108.74 108.77 108.77 108.78 108.80 108.86 108.90 108.87 108.91
TÁVOLSÁG
-7.75 -7.01 -6.55 -5.10 -1.41 -1.09 -0.76 -0.44 0.00 0.99 1.36 1.58 1.92 2.55

Humusz=0.95m2

Zúzottkő burk. bont.	▨	Díszkő burk. bontása	▨
Beton burk. bontása	▨	Aszfalt burk. bontása	▨
KIF. fogyasztói csatl.	—	Tervezett burkolat	■
10 KV földkábel	—	Kiemelt szegély	—
KIF. szabadvezeték	~	Aszfalt marás	▨
Közvilágítási oszlop	ʃ	"K" szegély	- - -
Elektromos vezeték	←→	Kerékpárút átvezetés	▪▪▪▪
Elektromos oszlop	◓	Gázvezeték	—
Távközlési oszlop	⊖	Kábel TV box	⌂
Távközlés optika	—optika—	Telefon akna	⊟
Telekom	—T-MT—	Hulladék szelence	○
Távközlési jelkulcs	⌓	Csapadék csatorna	—
Vízvezeték	—	Tervezett víznyelő	□ □
Szennyvíz gerinc	—	Meglévő víznyelő	☰
Szennyvíz nyomó	—	Meglévő táblák	Y
Szennyvíz bekötő	—	Zúzottkő kapubej.-hoz	▩
Szennyvíz akna	Ⓜ Ⓐ ○	Szikkasztó kút 100/60	ⓘ

MEGRENDELŐ

Nyíregyháza Megyei Jogú Város Önkormányzata
4400 Nyíregyháza, Kossuth tér 1.
telefon: +36 52 524 010

TERVEZŐ, VEZETŐ TAG

"KÖRÉPTERV" Környezetvédelmi és Építőmérnöki Szolgáltató KFT.
4400 Nyíregyháza, Selyem u. 21./B., I./2.
Nyilvántartási szám: C-15-000125
e-mail: info@korepterv.hu

TERVSZÁM
2017/426

TERVEZŐ, TAG

"BÍRÓ ÉS TÁRSA" Tervező és Szolgáltató KFT.
4400 Nyíregyháza, Szegfű u. 73/A, II./2.
Nyilvántartási szám: C-15-09061895
e-mail: biroestarsa@biroestarsa.hu

TERVSZÁM
2017/50

TERVEZŐ, TAG

VIASYS-PLAN Szolgáltató KFT.
4551 Nyíregyháza, Ezüstfenyő u. 19.
e-mail: szikszay.zoltan@gmail.com

TERVSZÁM
U-105/2017

TERVEZÉSI MUNKA TÁRGYA

"Területi infrastruktúrális fejlesztések" keretében megvalósítandó lakó utcák fejlesztése, útfelújítás, járdafelújítás, kerékpárforgalmi létesítmények felújításához kapcsolódóan kivitelezési tervdokumentáció készítése

TERV MEGNEVEZÉSE

BOCSKAI U. JÁRDABURKOLAT FELÚJÍTÁS
KIVITELI TERV

RAJZ MEGNEVEZÉSE

KERESZTSZELVÉNYEK

Tervező	Tervező	Tervező munkatárs	Tervező munkatárs	Szerkesztő, rajzoló
	SZIKSZAY ZOLTÁN KÉ-K/15-0526			

VEZETŐ TERVEZŐ
IFJ. MAJOR FERENC
KÉ-K/15-0229
VZ-TEL/15-0229

TERVFAJTA: Kiviteli terv
DÁTUM: 2017.11.
LÉPTÉK:
RAJZSZÁM: U-7.4.1.